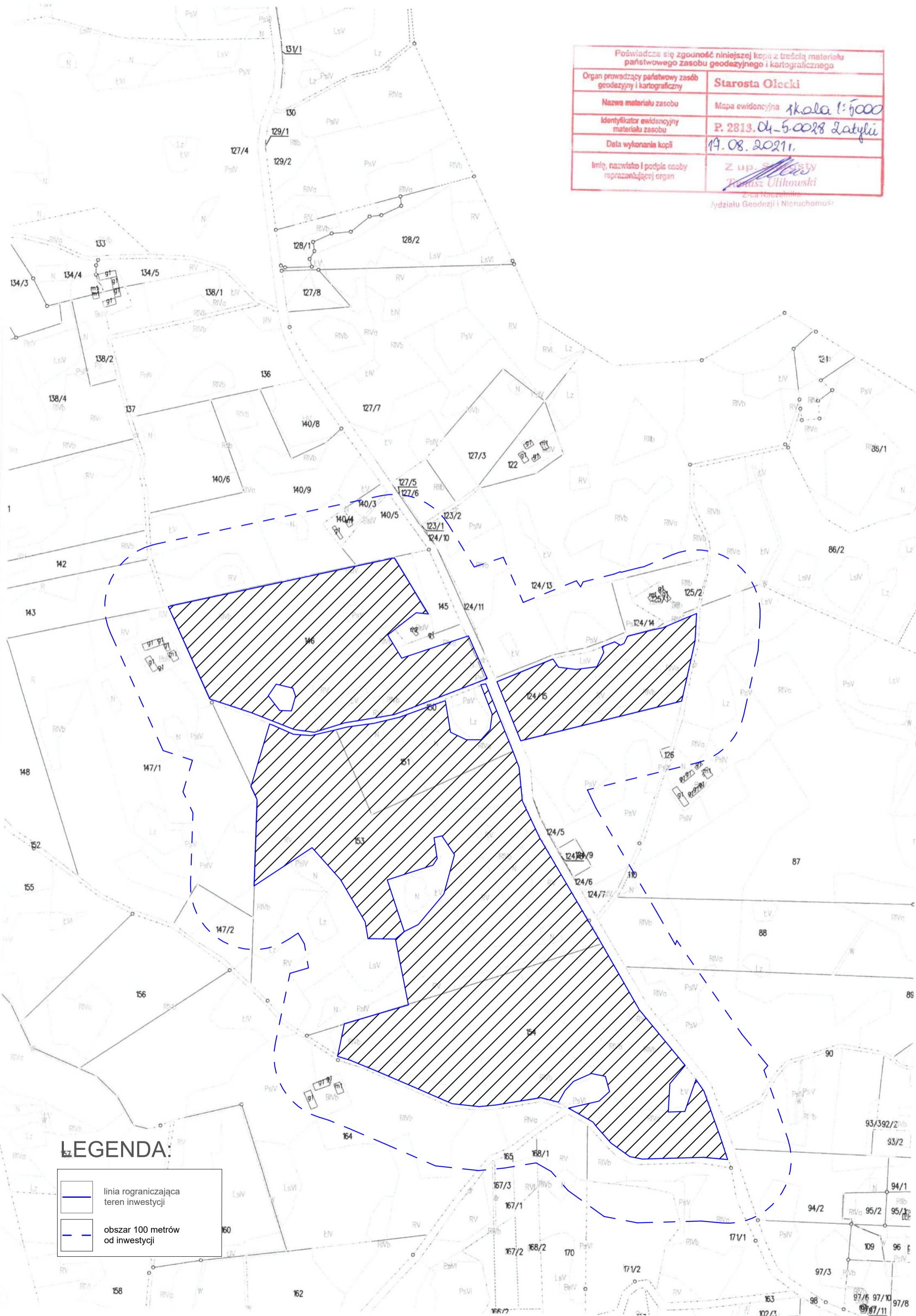




Poświadczam zgodność niniejszej kopii z treścią materiału państwowego zasobu geodezyjnego i kartograficznego	
Organ prowadzący państwowy zasób geodezyjny i kartograficzny	Starosta Olecki
Nazwa materiału zasobu	Mapa ewidencyjna skala 1:5000
Identyfikator ewidencyjny materiału zasobu	P. 2813.04-5.0028 Latylin
Data wykonania kopii	19.08.2021r.
Imię, nazwisko i podpis osoby reprezentującej organ	Z up. Starosta Tomasz Ulikowski Z-ca Naczelnika Wydziału Geodezji i Nieruchomości



LEGENDA:

-  linia rograniczająca teren inwestycji
-  obszar 100 metrów od inwestycji