

UCHWAŁA NR ORN.0007.50.2018

RADY MIEJSKIEJ W OLECKU

z dnia 22 czerwca 2018 r.

zmieniająca uchwałę w sprawie przystąpienia do sporządzenia miejscowego planu zagospodarowania przestrzennego pod trasę dwutorowej linii elektroenergetycznej 110 kV

Na podstawie art. 14 ust. 1 i 2 ustawy z dnia 27 marca 2003 r. o planowaniu i zagospodarowaniu przestrzennym (Dz. U. z 2017 r. poz. 1073¹⁾) Rada Miejska w Olecku uchwała, co następuje:

§ 1. W uchwale Nr ORN.0007.69.2017 Rady Miejskiej w Olecku z dnia 27 października 2017 r. w sprawie przystąpienia do sporządzenia miejscowego planu zagospodarowania przestrzennego pod trasę dwutorowej linii elektroenergetycznej 110 kV, załącznik graficzny otrzymuje brzmienie zgodnie z treścią załącznika do niniejszej uchwały.

§ 2. Uchwała wchodzi w życie z dniem podjęcia.

Przewodniczący Rady Miejskiej

Wojciech Rejterada

¹⁾Zmiany ustawy: Dz. U. z 2017 r. poz. 1566

Załącznik
do Uchwały Nr ORN.0007.50.2018
Rady Miejskiej w Olecku
z dnia 22 czerwca 2018 r.
ARKUSZ 1

N
1:10000

ROSOCHACKIE

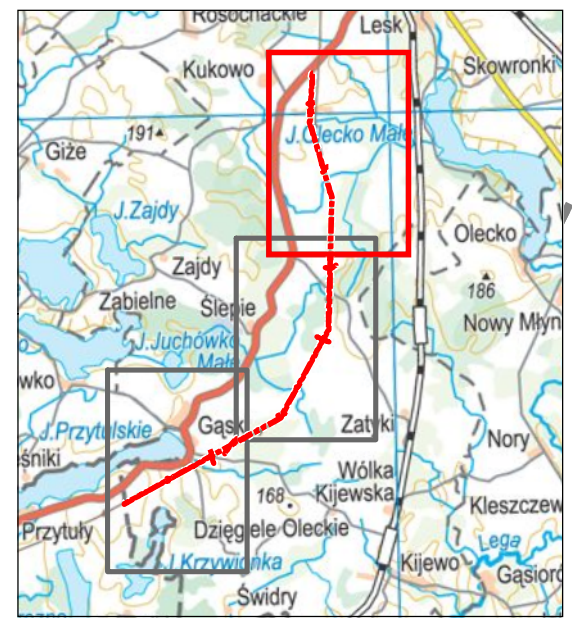
ROSOCHACKIE

LESK

KUKOWO


KUKOWO


ZAJDY



Oznaczenia:

0 100 200 m

 Granica obszaru objętego planem

 Granice obrębów ewidencyjnych

Załącznik
do Uchwały Nr ORN.0007.50.2018
Rady Miejskiej w Olecku
z dnia 22 czerwca 2018 r.

ARKUSZ 2

N
1:10000

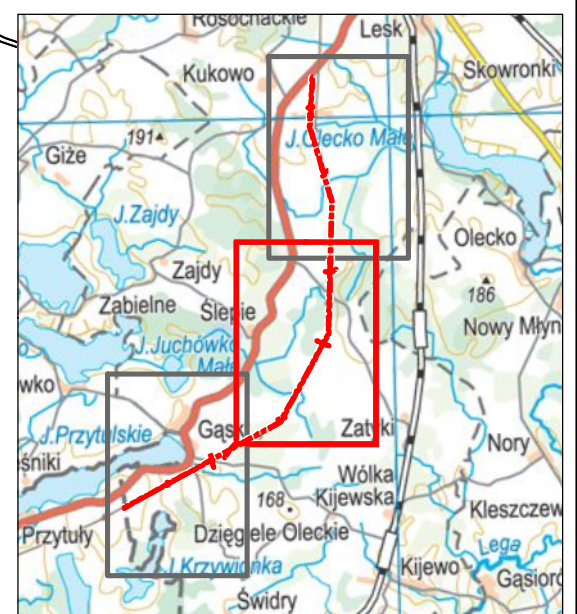
KUKOWO

ZAJDY

MAŁE
OLECKO



ZATYKI

GĄSKI



Oznaczenia:

0 100 200 m

-  Granica obszaru objętego planem
-  Granice obrębów ewidencyjnych

Załącznik
do Uchwały Nr ORN.0007.50.2018
Rady Miejskiej w Olecku
z dnia 22 czerwca 2018 r.

ARKUSZ 3



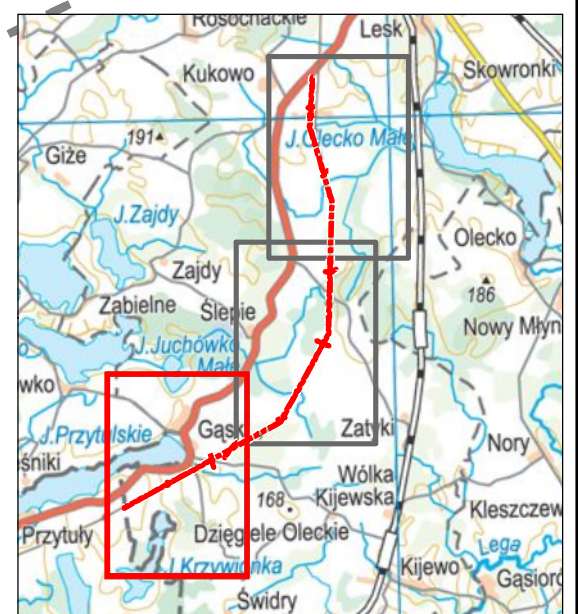
1:10000

LEŚNIKI

GASKI



ŚWIDRY DZIĘGIELE

PRZYTUŁY



Oznaczenia:

0 100 200 m

-  Granica obszaru objętego planem
-  Granice obrębów ewidencyjnych