

**UCHWAŁA NR ORN.0007.39.2017
RADY MIEJSKIEJ W OLECKU**

z dnia 26 maja 2017 r.

w sprawie zaliczenia dróg do kategorii dróg gminnych

Na podstawie art. 18 ust. 2 pkt. 15 ustawy z dnia 8 marca 1990 r. o samorządzie gminnym (t.j. Dz. U. z 2016 r. poz. 446¹⁾) oraz art. 7 ust. 2 i 3 ustawy z dnia 21 marca 1985 r. o drogach publicznych (t.j. Dz. U. z 2016 r. poz. 1440²⁾), po zasięgnięciu opinii Zarządu Powiatu w Olecku, Rada Miejska w Olecku uchwała, co następuje:

§ 1. Zalicza się do kategorii dróg gminnych odcinki dróg wewnętrznych położonych na terenie gminy Olecko, wymienione w załączniku nr 1 do uchwały i ustala się ich przebieg zgodnie z załącznikami od nr 2 do nr 9.

§ 2. Uchwała wchodzi w życie z dniem 1 stycznia 2018 r. i podlega publikacji w Dzienniku Urzędowym Województwa Warmińsko-Mazurskiego.

Przewodniczący Rady Miejskiej

Karol Sobczak

¹⁾Zmiany niniejszej ustawy zostały ogłoszone w Dz. U. z 2016 r. poz. 1579 i poz. 1948 oraz z 2017 r. poz. 730.

²⁾Zmiany niniejszej ustawy zostały ogłoszone w Dz.U. z 2016 r., poz. 1920; Dz.U. z 2016 r., poz. 1948; Dz.U. z 2016 r., poz. 2255; Dz.U. z 2017 r., poz. 191.

Załącznik Nr 1 do Uchwały Nr ORN.0007.39.2017
Rady Miejskiej w Olecku
z dnia 26 maja 2017 r.

Wykaz dróg położonych na terenie gminy Olecko zaliczonych do kategorii dróg gminnych

Lp.	Przebieg	Przybliżona długość odcinka drogi	Lokalizacja drogi
1.	Wieliczki – Kolonia Wieliczki (od drogi gminnej nr 141029 do drogi wewnętrznej dz. nr 870 obr. Lesk)	180 mb	załącznik nr 2
2.	Czaple – Babki Gąseckie (od drogi powiatowej nr 1907 N do granicy gminy)	500 mb	załącznik nr 3
3.	Świdry – Babki Gąseckie (od drogi powiatowej nr 1907N do granicy gminy)	720 mb	załącznik nr 4
4.	Babki Gąseckie – Gąski (od drogi powiatowej nr 1907N do drogi gminnej nr 141048N)	2742 mb	załącznik nr 5
5.	Kijewo – Nory (od drogi powiatowej nr 1940N do granicy gminy)	1190 mb	załącznik nr 6
6.	Zatyki – Bartki (od drogi powiatowej nr 1940 N do zabudowań Zatyki 37)	380 mb	załącznik nr 7
7.	Zatyki – Kolonia Zatyki (od drogi gminnej nr 141018 N do drogi wewnętrznej dz. nr 5 obr. Zatyki)	973 mb	załącznik nr 8
8.	Od Szosy Elk – Olecko na ogródki działkowe (od drogi gminnej nr 141531 N ul. Zamostowa do działki nr 494/1 obr. Lesk)	290 mb	załącznik nr 9

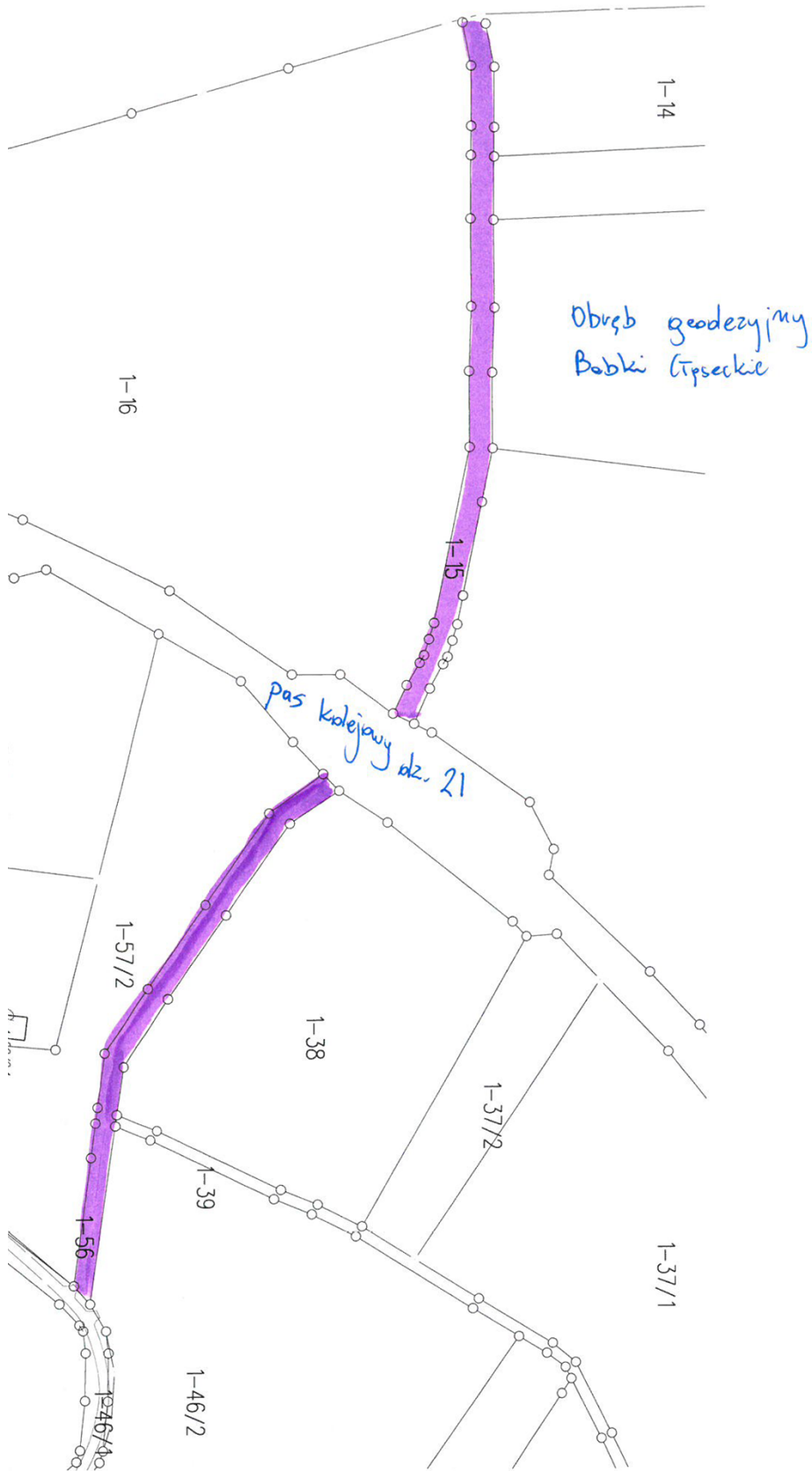
Załącznik Nr 2 do Uchwały Nr ORN.0007.39.2017
Rady Miejskiej w Olecku
z dnia 26 maja 2017 r.



Załącznik Nr 3 do Uchwały Nr ORN.0007.39.2017
Rady Miejskiej w Olecku
z dnia 26 maja 2017 r.



Załącznik Nr 4 do Uchwały Nr ORN.0007.39.2017
Rady Miejskiej w Olecku
z dnia 26 maja 2017 r.



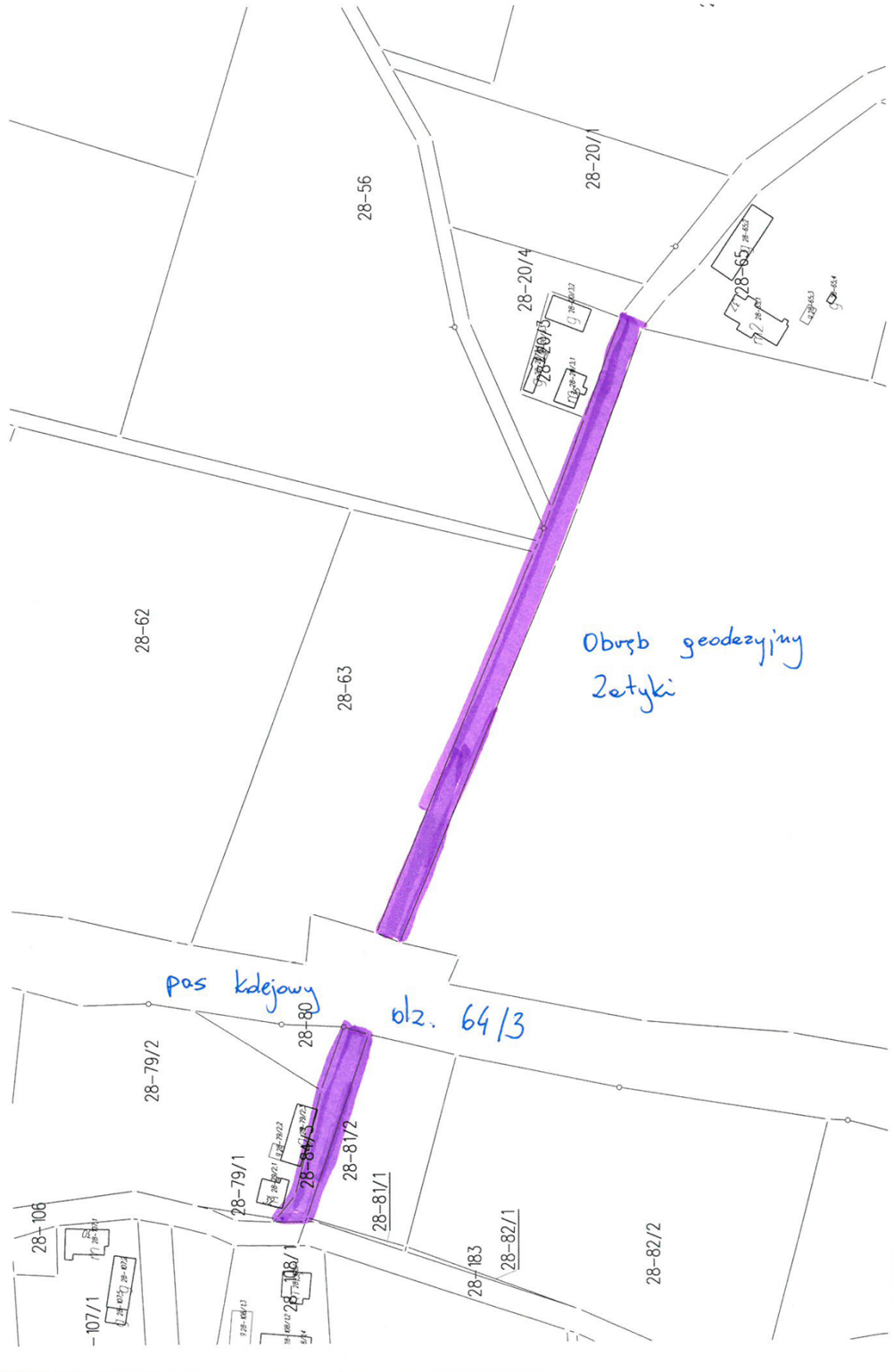
Załącznik Nr 5 do Uchwały Nr ORN.0007.39.2017
Rady Miejskiej w Olecku
z dnia 26 maja 2017 r.



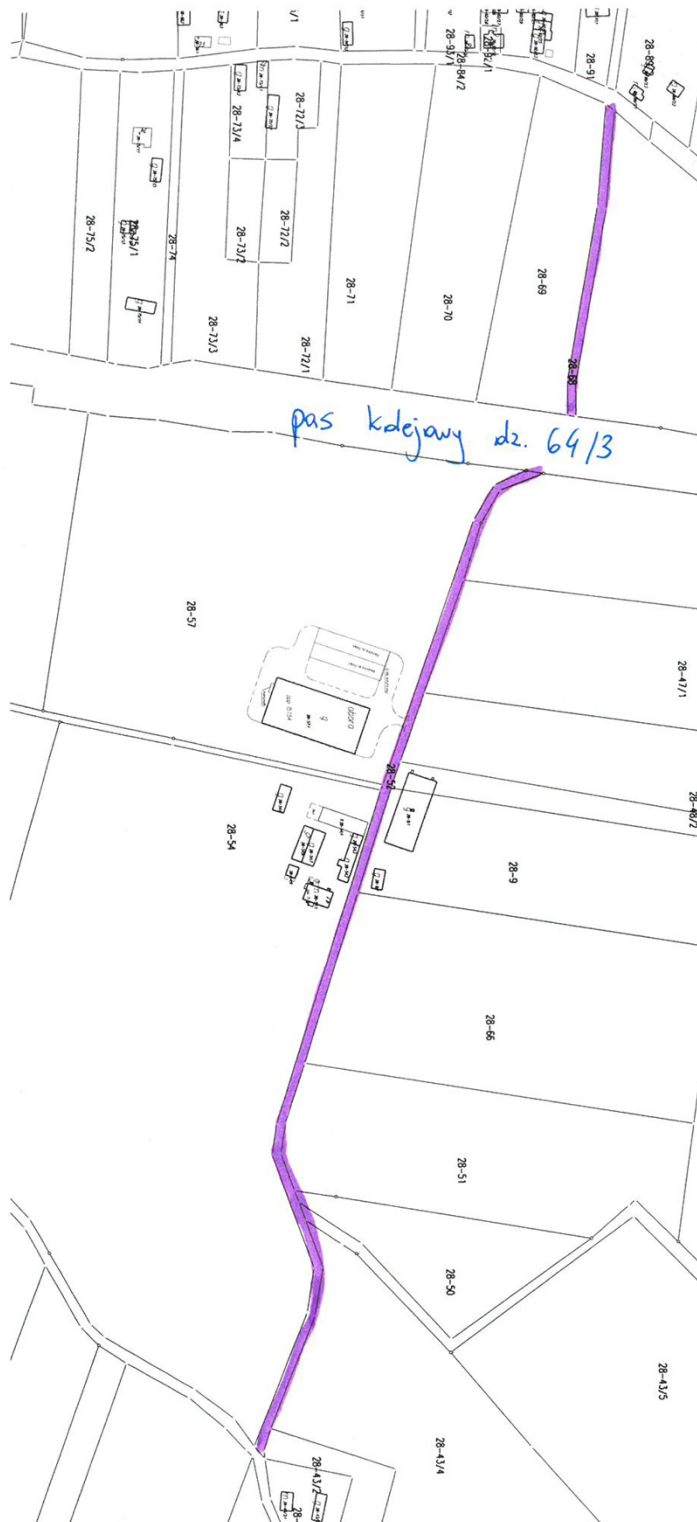
Załącznik Nr 6 do Uchwały Nr ORN.0007.39.2017
Rady Miejskiej w Olecku
z dnia 26 maja 2017 r.



Załącznik Nr 7 do Uchwały Nr ORN.0007.39.2017
Rady Miejskiej w Olecku
z dnia 26 maja 2017 r.



Załącznik Nr 8 do Uchwały Nr ORN.0007.39.2017
Rady Miejskiej w Olecku
z dnia 26 maja 2017 r.



Obszr geodezyjny
Zotyki

Załącznik Nr 9 do Uchwały Nr ORN.0007.39.2017
Rady Miejskiej w Olecku
z dnia 26 maja 2017 r.

