

Olecko, 18 marca 2015 r.

**Pan
Wojciech Leonarczyk
Radny Rady Miejskiej
w Olecku**

Odpowiadając na Pana wniosek zgłoszony podczas sesji Rady Miejskiej w Olecku w dniu 25 lutego 2015 r. w sprawie problemów z doręczaniem korespondencji do mieszkańców miejscowości Siejnik uprzejmie informuję, że zdarzające się pomyłki przy doręczaniu przesyłek wynikają z błędnego określania adresu odbiorcy np. co do nazwy miejscowości lub osiedla. Osiedla Siejnik I i Siejnik II znajdują się w granicach administracyjnych miasta Olecko, natomiast miejscowość Siejnik (rodzaj osada) położona jest na terenach wiejskich gminy Olecko, w obrębie geodezyjnym Rosochackie. Numeracja porządkowa nieruchomości prowadzona jest odrębnie dla każdego obszaru: miejscowości Siejnik – rodzaj osada, Osiedla Siejnik I i Osiedla Siejnik II i jest dostępna na stronie internetowej www.olecko.e-mapa.net. W mojej ocenie podejmowanie jakichkolwiek zmian w nazewnictwie jest zbędne, a ich wprowadzenie spowoduje mieszkańcom tego terenu dodatkowe utrudnienia.

Na załączonej mapie zaznaczono granice miejscowości Siejnik z numeracją porządkową nieruchomości oraz granice Osiedla Siejnik I i Osiedla Siejnik II. Informacje o nadaniu nowych nazw ulic, placów, osiedli i miejscowości przesyłane są każdorazowo do Urzędu Statystycznego, Urzędu Skarbowego, Urzędu Poczтового i Starostwa Powiatowego. Granice Osiedla Siejnik I i Osiedla Siejnik II zostały określone w załączniku do uchwały Nr XXIII/163/96 Rady Miejskiej w Olecku z dnia 28 czerwca 1996 r. w sprawie nadania nazw osiedlom w mieście Olecko.

Niemniej jednak wniosek Pana Radnego w części dotyczącej ustawienia tablicy informacyjnej jest w pełni zasadny i jego wykonanie ułatwi zainteresowanym odszukanie właściwego adresu. Tablice informacyjne z numerami budynków zostaną wykonane przy okazji kompleksowego zamówienia oznakowania innych miejscowości, realizowanego z funduszy sołeckich.

Załącznik:
Mapa miejscowości Siejnik.

Do wiadomości:
Przewodniczący Rady Miejskiej w Olecku.

BURMISTRZ

Wacław Osiński

MAPA MIEJSCOWOŚCI SIEJNIK

Skala 1:15 000

Olecko-Kolonia

m. Olecko

Osiedle Siejnik I

Osiedle Siejnik II

Siejnik





Lesk

Kukowo

Rosochackie

obwodnica

14
15
15 A

-  granica miejscowości
-  granica Osiedla Siejnik I
-  granica Osiedla Siejnik II
-  numer porządkowy nieruchomości

