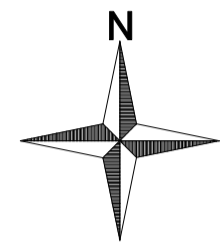
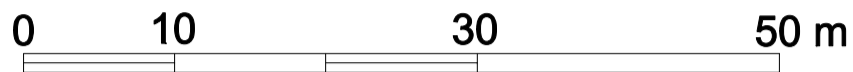


ZMIANA MIEJSCOWEGO PLANU ZAGOSPODAROWANIA PRZESTRZENNEGO CZĘŚCI TERENÓW MIASTA OLECKO POŁOŻONYCH PRZY ULICY GOŁDAPSKIEJ W OLECKU

Załącznik Nr 1
do Uchwały Nr ORN.0007.77.2011
Rady Miejskiej w Olecku
z dnia 29 września 2011 roku
Opublikowany w Dzienniku Urzędowym z dnia
Województwa Warmińsko-Mazurskiego Nr..... Poz

SKALA 1 : 500



MAPA SYT. - WYS.

działki 23/41
Olecko - Olecko2 (d.Góldapska)
Gmina : Miasto Olecko
Powiat : olecki
Woj : warmińsko - mazurskie

SKALA 1 : 500
MAPA DO CELÓW PROJEKTYWNYCH
Aktualna na dzień 21.02.2010.

REGIO 000-210210 Nr Kuch. 110210

data mapy: 21.02.2010, 12.11.2010

Wielkość mapy: 21444,00x12211,00

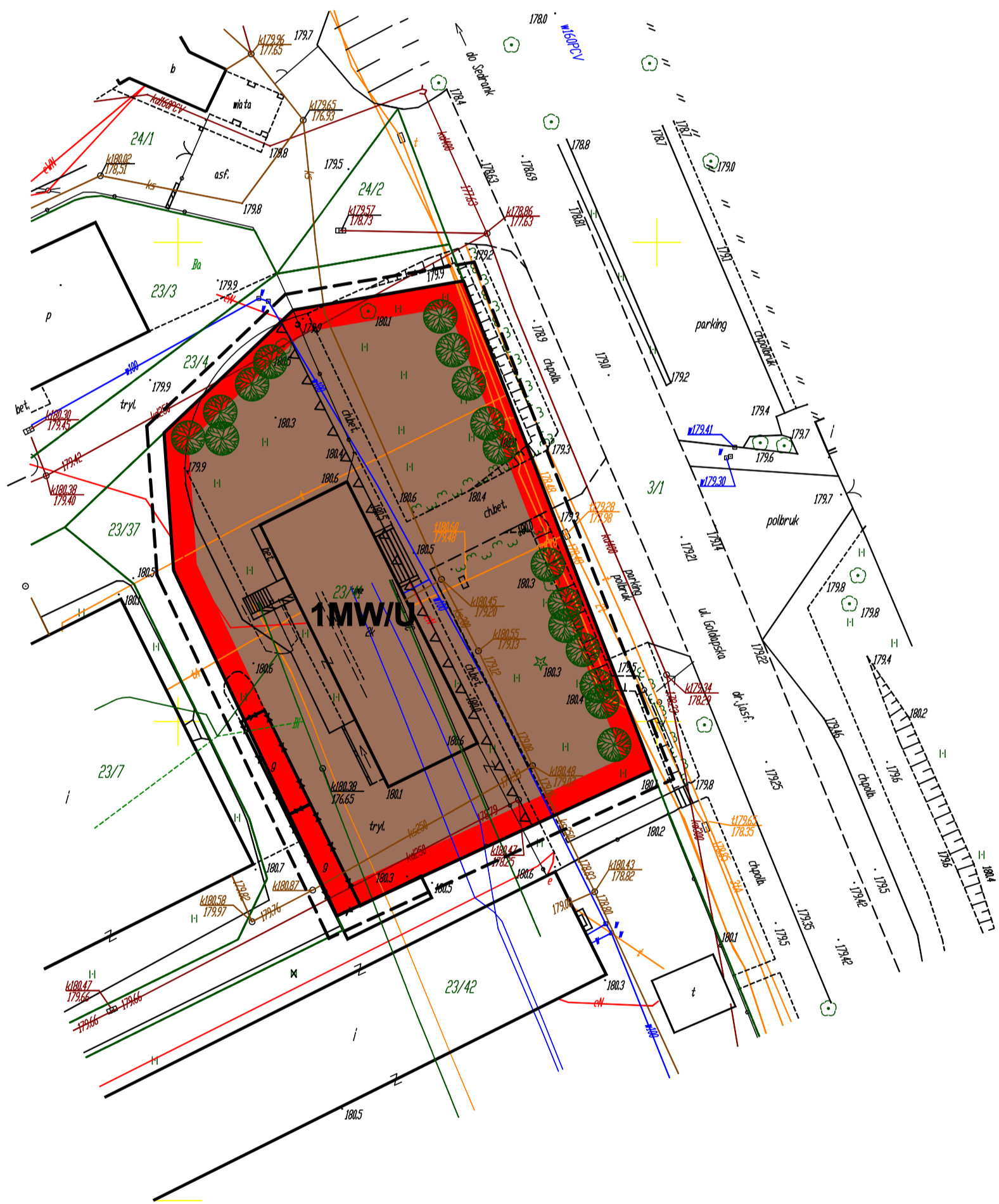
Skala: 1:5000



Przewidywana Forma Geodezyjna
Wykonanie planu sytuacyjnego i planu wysokościowego dla działki 23/41 w Olecku - Olecko2 (d.Góldapska) z uwzględnieniem planu zagospodarowania przestrzennego. Plan sytuacyjny i plan wysokościowy wykonano w oparciu o pomiar sytuacyjny i wysokościowy wykonany w 2010 r. w skali 1:500. Plan sytuacyjny i plan wysokościowy wykonano w oparciu o pomiar sytuacyjny i wysokościowy wykonany w 2010 r. w skali 1:500. Plan sytuacyjny i plan wysokościowy wykonano w oparciu o pomiar sytuacyjny i wysokościowy wykonany w 2010 r. w skali 1:500.

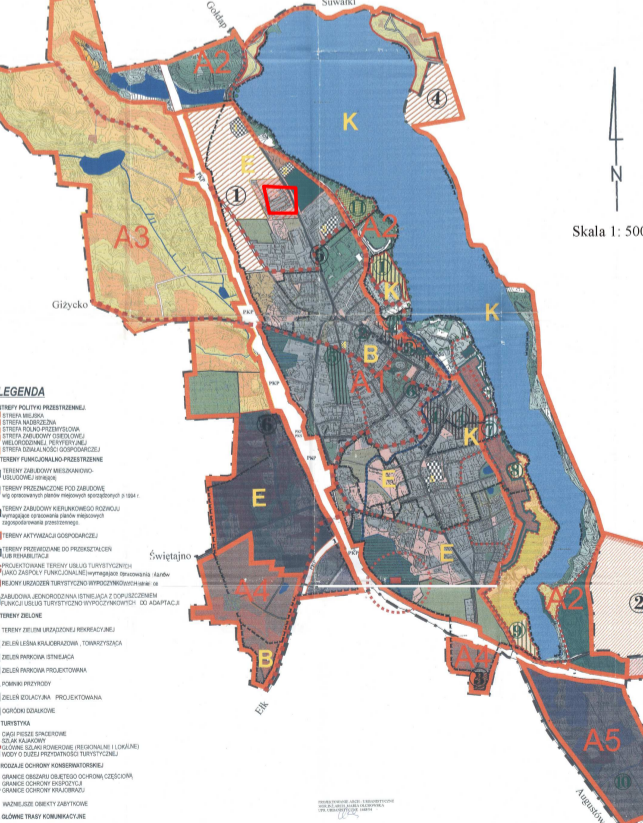
LEGENDA

- Granica opracowania planu
 - Linia rozgraniczająca tereny o różnym sposobie użytkowania - określona
 - ▲▲▲ Nieprzekraczalna linia zabudowy
 - Planowane nasadzenia zieleni
 - 1MW/U** Teren zabudowy mieszkaniowej wielorodzinnej z usługami
 - ▭ Lokalizacja budynku istniejącego
 - ▭ Budynek przeznaczony do rozbiórki
- INFRASTRUKTURA TECHNICZNA**
- Linia kablowa niskiego napięcia
 - Linia kablowa teleinformatyczna
 - Sieć wodociągowa
 - Sieć kanalizacji sanitarnej
 - Sieć kanalizacji deszczowej



MIASTO OLECKO

Wzrwy ze Studium Uwarunkowań i Kierunków Zagospodarowania Przestrzennego Miasta i Gminy Olecko



Skala 1: 50000

Zespół autorski	
Urbanistyka	mgr inż. Małgorzata Wronka
Opracowanie prognozy przyrodniczej	mgr Andrzej Malinowski
Opracowanie prognozy finansowej	mgr Andrzej Kaleta
Opracowanie graficzne	mgr Tomasz Oreszuk
Rok opracowania 2011	

▭ Teren objęty opracowaniem