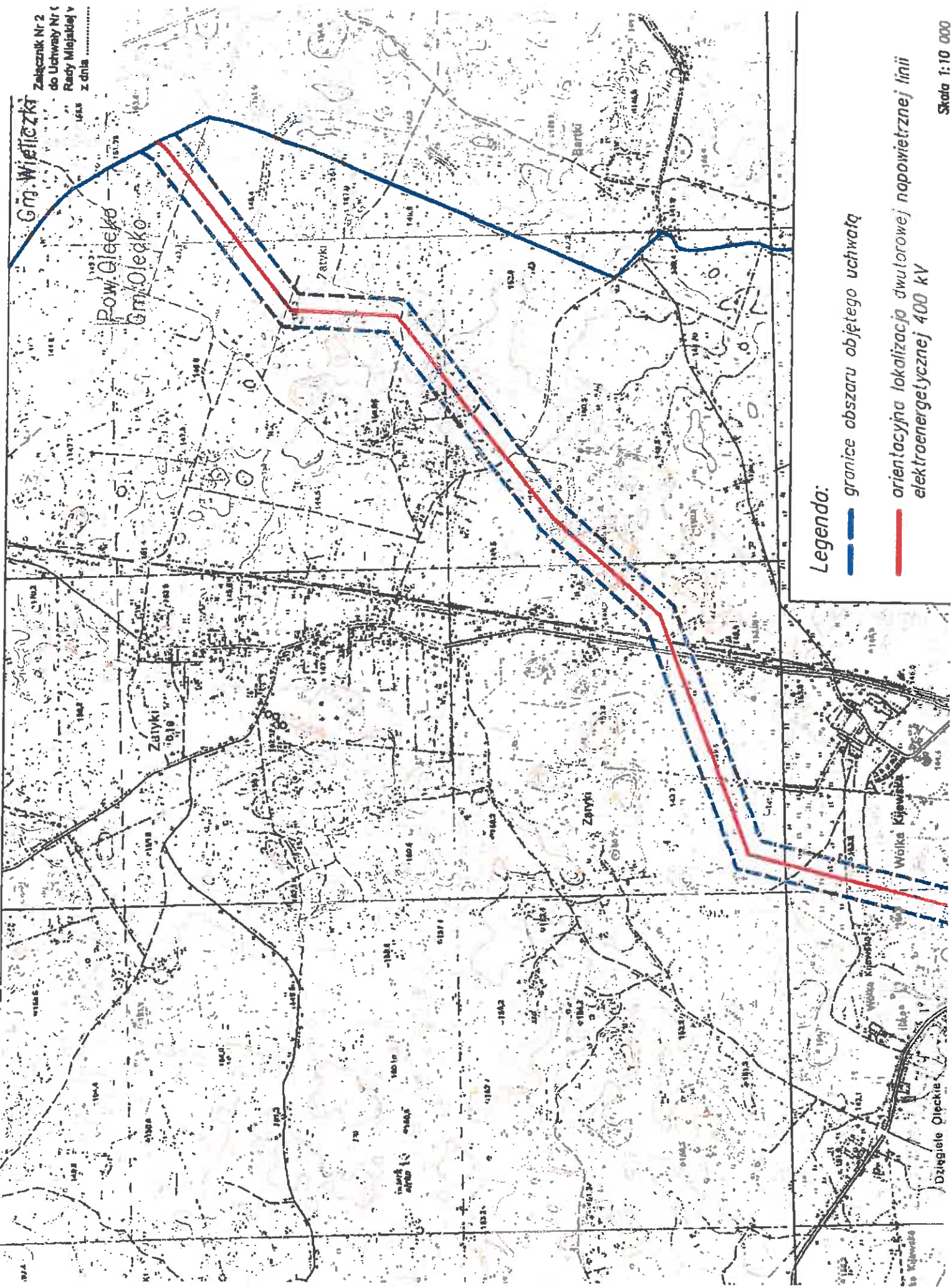




Załącznik Nr 2  
do Uchwały Nr (...)  
Rady Miejskiej (...)  
z dnia (...)



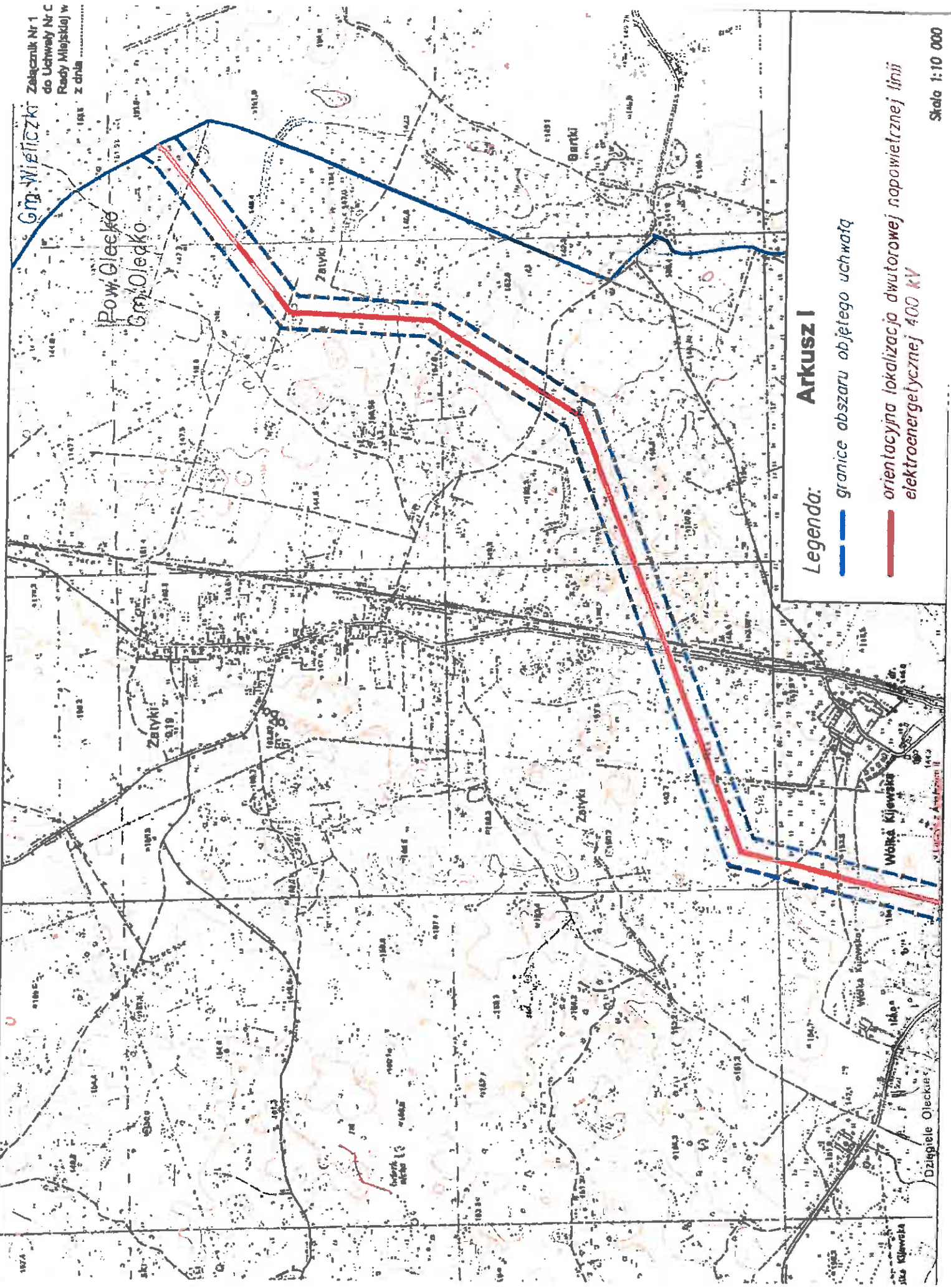
**Legenda:**

-  granice obszaru objętego uchwata
-  orientacyjna lokalizacja dwutorowej napowietrznej linii elektroenergetycznej 400 kV

Załącznik Nr 1  
do Uchwały Nr C  
Rady Miejskiej w  
Z dnia .....

Gm. Wieliczki

Pow. Olecki  
Gm. Olecko



**Legenda: Arkusz I**

— granice obszaru objętego uchwałą

— orientacyjna lokalizacja dwutorowej napowietrznej linii elektroenergetycznej 400 kV

Skala 1:10 000