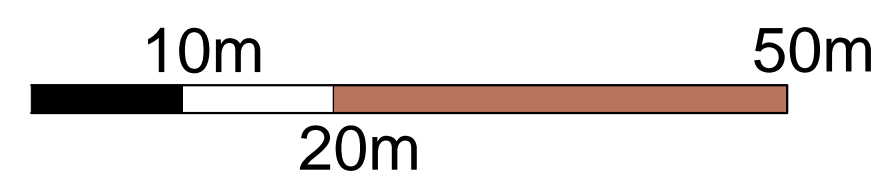


# MIEJSCOWY PLAN ZAGOSPODAROWANIA PRZESTRZENNEGO W OLECKU W REJONIE ULIC: WOJSKA POLSKIEGO, SŁONECZNEJ I 11 LISTOPADA

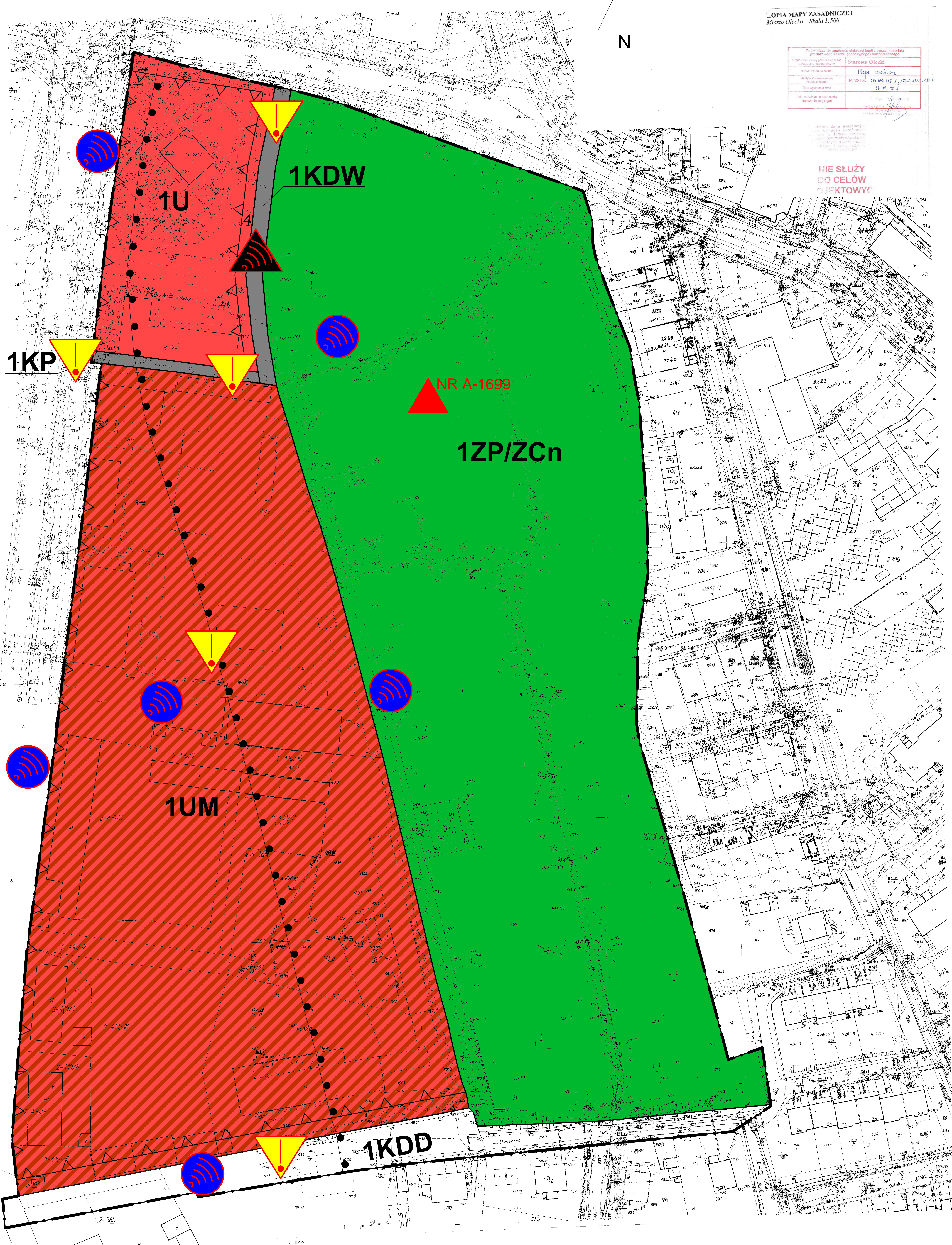
## PROGNOZA ODDZIAŁYWANIA NA ŚRODOWISKO

NINIEJSZY RYSUNEK STANOWI ZAŁĄCZNIK NR 1 DO PROGNOZY ODDZIAŁYWANIA NA ŚRODOWISKO

SKALA 1:500



PROJEKT DO WYŁOŻENIA DO PUBLICZNEGO WGLĄDU



„OPIA MAPY ZASADNICZEJ  
Miasto Olecko Skala 1:500

Załącznik nr 1 do prognozy oddziaływania na środowisko	
Miejscowy Plan Zagospodarowania Przestrzennego	
Miasto Olecko	
Wzrost techniczny	Diapołowski
Wzrost społeczny	Diapołowski
Wzrost ekonomiczny	Diapołowski
Wzrost kulturowy	Diapołowski
Wzrost przyrodniczy	Diapołowski
Wzrost zdrowotny	Diapołowski
Wzrost estetyczny	Diapołowski
Wzrost historyczny	Diapołowski
Wzrost polityczny	Diapołowski
Wzrost społeczny	Diapołowski
Wzrost ekonomiczny	Diapołowski
Wzrost kulturowy	Diapołowski
Wzrost przyrodniczy	Diapołowski
Wzrost zdrowotny	Diapołowski
Wzrost estetyczny	Diapołowski
Wzrost historyczny	Diapołowski
Wzrost społeczny	Diapołowski
Wzrost ekonomiczny	Diapołowski
Wzrost kulturowy	Diapołowski
Wzrost przyrodniczy	Diapołowski
Wzrost zdrowotny	Diapołowski
Wzrost estetyczny	Diapołowski
Wzrost historyczny	Diapołowski

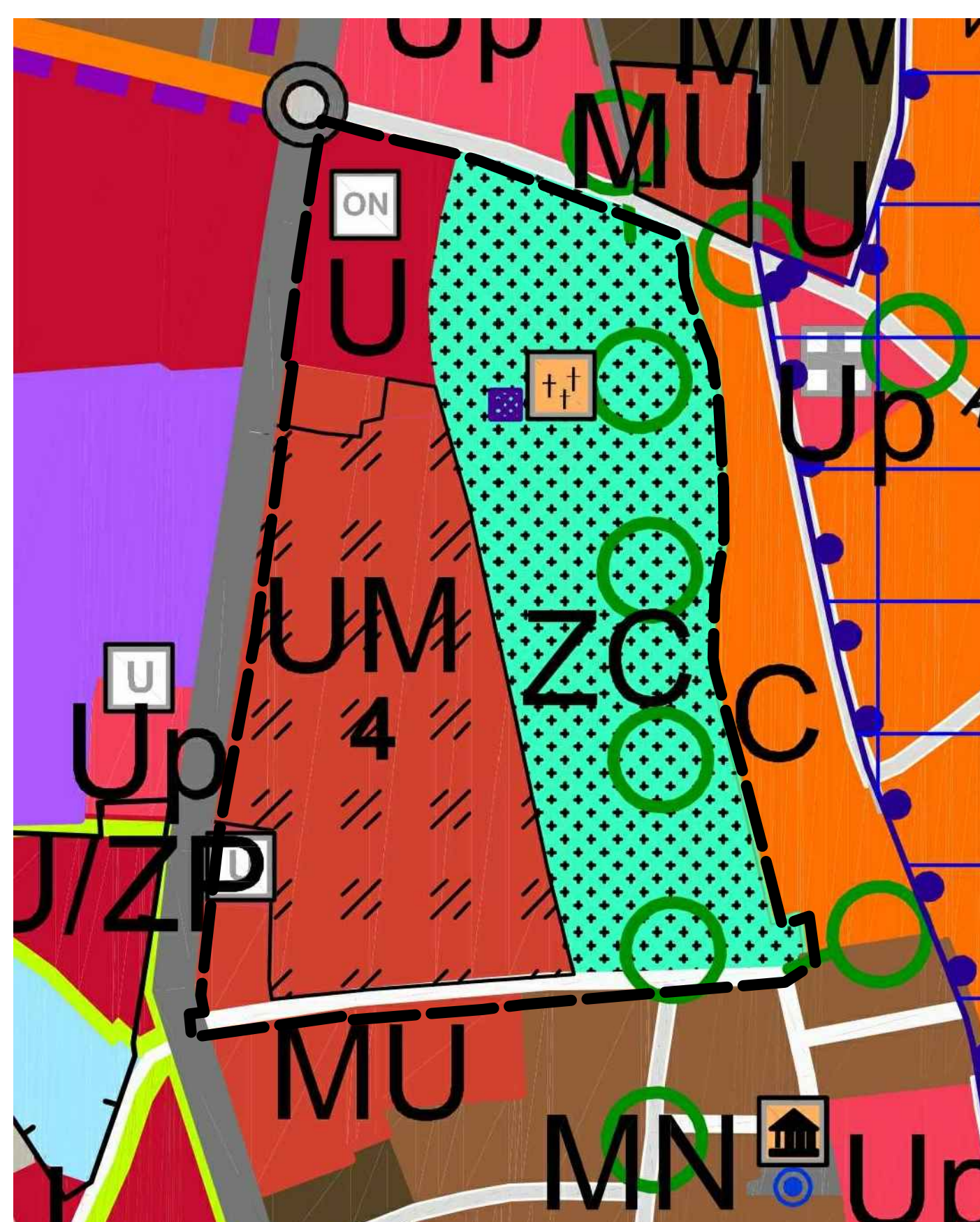
NIE SŁUŻY  
DO CEŁÓW  
OBJEKTOWYCH

### WYRYS ZE STUDIUM UWARUNKOWAŃ I KIERUNKÓW ZAGOSPODAROWANIA PRZESTRZENNEGO

MIASTA OLECKO

SKALA 1:5 000

GRANICA OBSZARU OBJĘTEGO PLANEM



#### OZNACZENIA:

III. ŚRODOWISKO KULTUROWE - OBSZARY I OBIEKTY OBJĘTE OCHRONĄ PRAWNĄ

1. STREFY OCHRONY KONSERWATORSKIEJ

OBIEKTY UJĘTE W REJESTRZE ZABYTKÓW

2. OBIEKTY ZABYTKOWE WPISANE DO REJESTRU LUB EWIDENCJI ZABYTKÓW

3. ZABYTKOWY CMENTARZ

V. KIERUNKI ZMIAN W STRUKTURZE PRZESTRZENNEJ ORAZ PRZEZNACZENIU TERENÓW

TERENY WYKAZANE W PLANIE ZAGOSPODAROWANIA PRZESTRZENNEGO

1. TERENY ZABUDOWY USŁUGOWEJ Z DOPUSZCZENIEM FUNKCJI MIESZKANIOWEJ WIELORODZINNEJ

2. TERENY ZABUDOWY USŁUGOWEJ

3. TERENY ZIELENI URZĄDZONEJ W RAMACH NIECZYNNEGO CMENTARZA EWANGELICKIEGO

4. TERENY DRÓG PUBLICZNYCH KLASY DOJAZDOWEJ

5. TERENY DRÓG WEWNĘTRZNYCH

6. TERENY CIĄGÓW PIESZYCH

VI. DODATKOWE USTALENIA:

1. PROJEKTOWANE KIERUNKI ROZWOJU CIĄGÓW PIESZO - ROZKŁADOWYCH

2. SYMBOLE UZUPEŁNIAJĄCE POSZCZEGÓLNYCH FORM UŻYTKOWANIA

3. URZĄD

4. STACJA BENZYNOWA

5. POLITYKA PRZESTRZENNA

6. OBSZARY, DLA KTÓRYCH GMINA ZAMIERZA SPORZĄDZIĆ MIEJSCOWE PLANY ZAGOSPODAROWANIA PRZESTRZENNEGO

7. OBSZARY WYKAZANE DO PRZEKSZTAŁCENIA, REHABILITACJI I REKONSTRUKCJI - KIERUNKI ODDZIAŁYWANIA NA ŚRODOWISKO

8. OBSZARY WYKAZANE DO PRZEKSZTAŁCENIA, REHABILITACJI I REKONSTRUKCJI - KIERUNKI ODDZIAŁYWANIA NA ŚRODOWISKO

### USTALENIA ZMIANY PLANU MIEJSCOWEGO

- GRANICA OBSZARU OBJĘTEGO PLANEM MIEJSCOWYM
- LINIE ROZGRANICZAJĄCE TERENÓW O RÓŻNYM PRZEZNACZENIU LUB RÓŻNYCH ZASADACH ZAGOSPODAROWANIA
- NIEPRZEKACZALNE LINIE ZABUDOWY

### PRZEZNACZENIE TERENÓW

- UM - TERENY ZABUDOWY USŁUGOWEJ Z DOPUSZCZENIEM FUNKCJI MIESZKANIOWEJ WIELORODZINNEJ
- U - TERENY ZABUDOWY USŁUGOWEJ
- ZP/ZCn - TERENY ZIELENI URZĄDZONEJ W RAMACH NIECZYNNEGO CMENTARZA EWANGELICKIEGO
- KDD - TERENY DRÓG PUBLICZNYCH KLASY DOJAZDOWEJ
- KDW - TERENY DRÓG WEWNĘTRZNYCH
- KP - TERENY CIĄGÓW PIESZYCH

### OZNACZENIA OBOWIĄZUJĄCE WYNIKAJĄCE Z PRZEPISÓW ODRĘBNYCH

- CMENTARZ EWANGELICKI WPISANY DO REJESTRU ZABYTKÓW (NR REJ. A-1699)

### OZNACZENIA INFORMACYJNE

- STREFA OCHRONNA OD NIECZYNNEGO CMENTARZA EWANGELICKIEGO

### PROGNOZA ODDZIAŁYWANIA NA ŚRODOWISKO MPZP

- MOŻLIWOŚĆ WYSTĄPIENIA TYMCZASOWYCH UCIAŻLIWOŚCI ZWIĄZANYCH Z REALIZACJĄ ZAMIERZEŃ INWESTYCYJNYCH
- POTENCJALNE OKRESOWE ZWIĘKSZENIE POZIOMU HAŁASU
- POTENCJALNE DŁUGOTRWALE ZWIĘKSZENIE POZIOMU HAŁASU

„EXPANSE” KRZYSZTOF PARSZEWSKI  
TEL. 511 990 051, e-mail: krzysztofparszewski@wp.pl  
MIEJSCOWY PLAN ZAGOSPODAROWANIA PRZESTRZENNEGO W OLECKU W REJONIE ULIC: WOJSKA POLSKIEGO, SŁONECZNEJ I 11 LISTOPADA  
PROGNOZA ODDZIAŁYWANIA NA ŚRODOWISKO

GŁÓWNY PROJEKTANT ZESPÓŁU inż. Cezary Domitrz

ZAGOSPODAROWANIE PRZESTRZENNE mgr Krzysztof Parszewski inż. Cezary Domitrz Adrianna Dziuda

OCHRONA ŚRODOWISKA mgr Krzysztof Parszewski Rafał Purzyński